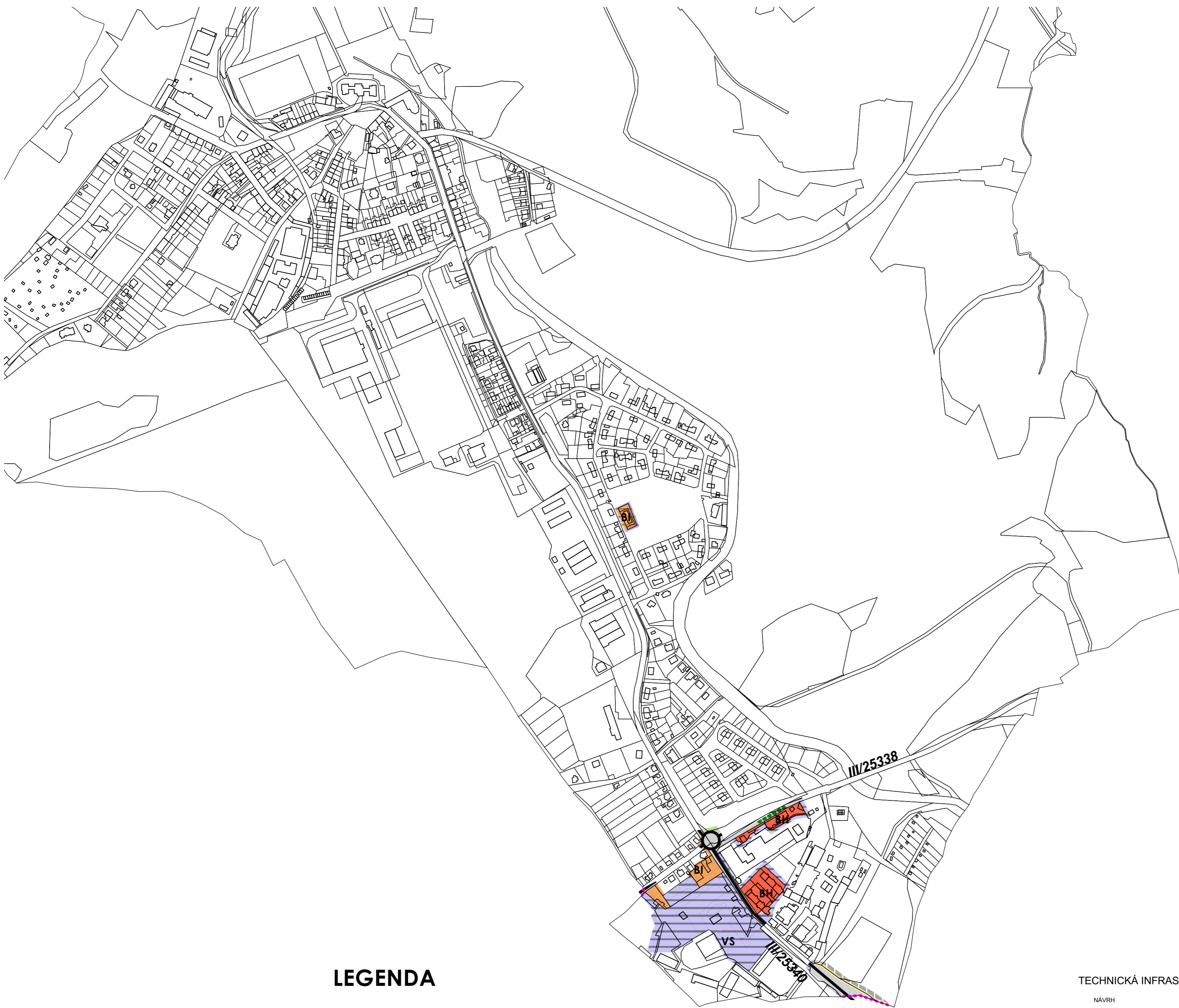


ZMĚNA Č.2 ÚZEMNÍHO PLÁNU KOŠTANY

HLAVNÍ VÝKRES - 1:5 000



LEGENDA

VYMEZENÍ ÚZEMÍ

- hranice řešeného území (obce)
- hranice katastrálního území
- hranice zastavěného území
- hranice řešeného území změny č.2 je vymezena rozsahem barevně pokrytých ploch

TĚŽBA A GEOLOGIE:

- STAV
- poddolovaná území
 - plochy C - plochy mělkých výsypek
 - plochy D - plochy převýšených výsypek
 - plochy E - plochy skluzových nestabilních území
 - plochy F - plochy tvorby bodových propadin

PŘÍRODNÍ, KRAJINNÉ A KULTURNÍ HODNOTY:

- nemovitá kulturní památka
- památný strom
- nadregionální biokoridor
- regionální biocentrum
- lokální biocentrum
- lokální biokoridor
- lokální biokoridor částečně existující
- lokální biokoridor chybějící
- hranice ptačí oblasti
- hranice evropsky významné lokality
- přírodní rezervace
- registrovaný významný krajinný prvek
- významné stromořadí

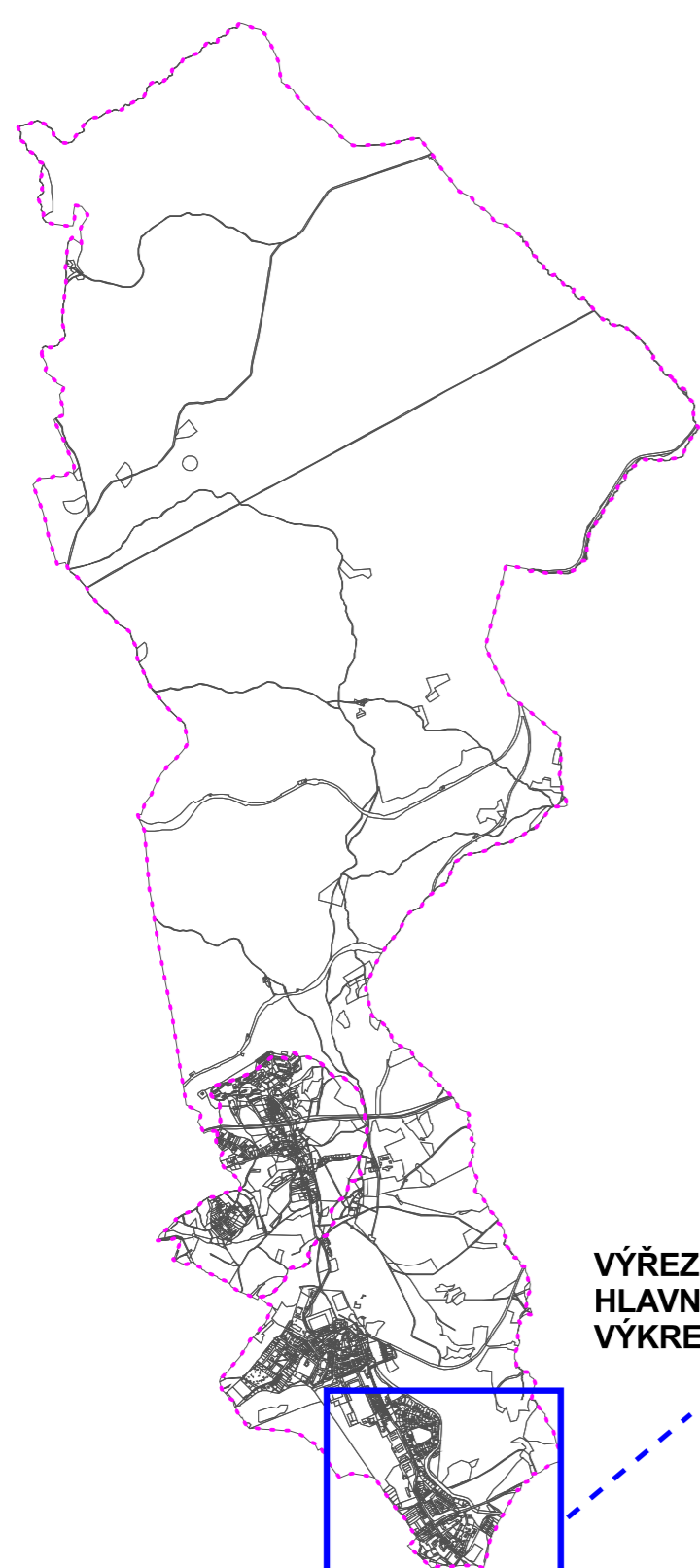
PLOCHY S ROZDÍLNÝM ZPŮSOBEM VYUŽITÍ (dle vyhl. č.501/2006 Sb.)

- STAV - plochy stabilizované NÁVRH - plochy změn ÚZEMNÍ REZERVA
- plochy bydlení (§4)**
 - BH - plochy hromadného bydlení
 - BI - plochy individuálního bydlení
 - BR - plochy individuálního bydlení - v lokalitách rozptýlené zástavby
 - plochy rekreace (§5)**
 - RP - příměstská rekreace
 - RZ - zahrádkářské kolonie
 - plochy občanského vybavení (§6)**
 - OV - plochy občanského vybavení
 - plochy veřejných prostranství (§7)**
 - VP - plochy veřejných prostranství
 - S - plochy smíšené obytné (§8)**
 - plochy dopravní infrastruktury (§9)**
 - DS - plochy silniční dopravy
 - DZ - plochy železniční dopravy
 - TI - plochy technické infrastruktury (§10)


TECHNICKÁ INFRASTRUKTURA:

- NÁVRH
- trafostanice 35/0.4 kV nadzemní
 - trafostanice 10/0.4 kV kabelová
 - nadzemní vedení VN 22 kV
 - kabelové vedení VN
 - regulační stanice plynu
 - VTL plynovod
 - STL plynovod
 - NTL plynovod
 - přiváděcí vodovod
 - dešťová kanalizace
 - splašková kanalizace - gravitační
 - splašková kanalizace - výtlačná

Výřez výkresu nad správním územím obce (1 : 50 000)



VÝŘEZ
HLAVNÍHO
VÝKRESU



ZÁZNAM O ÚČINNOSTI ZMĚNY ÚZEMNÍHO PLÁNU

Označení správního orgánu, který ÚP vydal :	ZASTUPITELSTVO MĚSTA KOŠTANY
Datum nabytí účinnosti :	
Pořizovatel	Oprávněná úřední osoba pořizovatele: Ing.arch. Zdeňka Táborská
Městský úřad Košťany Technická 297 417 23 Košťany	zavázaná výkonem územní plánovacího úřadu podle §24 odst.1 zákona č.183/2006 Sb., o územním plánování a stavebním řádu (stavební zákon) uzavením smlouvy podpis: _____ otisk úředního razítka

ZMĚNA Č.2 ÚZEMNÍHO PLÁNU KOŠTANY

Pořizovatel :	MĚSTSKÝ ÚŘAD KOŠTANY	Hlavní výkres
Projektant :	Ing.arch. František Pospíšil a kol. ČKA 2285	Měřítko: 1 : 5 000
		Etapa: Dokumentace k vydání změny
		Datum zpracování : XI. 2017
		Paré číslo : 1 2 3 4 5

technologie digitálního zpracování: GIS - datový model: ESRI (ArcView) - souřadnicový systém: S - JTSK