

**ÚZEMNÍ PLÁN KOŠTANY**

ÚPLNÉ ZNĚNÍ PO ZMĚNĚ Č.3

**VÝKRES VEŘEJNĚ PROSPĚŠNÝCH STAVEB, OPATŘENÍ A ASANACÍ**

PORIZOVATEL: Městský úřad Košťany, zastoupený Ing. arch. Zdeňkou Táborskou  
 OBJEDNATEL: Město Košťany, zastoupeno starostou Tomášem Svádou

DATUM: září 2023 MĚŘITKO: 1 : 10 000

Podpis a autorizační razítko zpracovatele:  
 Ing. Václav Jeteš Ph.D., autorizovaný architekt pro ÚP  
 ČKA 03541

**ZÁZNAM O ÚČINNOSTI**

Správní orgán, který poslední změnu vydal:  
 Zastupitelstvo obce Košťany




Pořadové číslo poslední změny:  
 3

Datum nabytí účinnosti poslední změny:






Jméno a příjmení, funkce oprávněné úřední osoby pořizovatele:  
 Ing. arch. Zdeňka Táborská

podpis oprávněné úřední osoby pořizovatele, otisk úředního razítka




**LEGENDA**

-  hranice řešeného území (obce)
-  hranice katastrálního území
-  zastavěné území k 1. 1. 2023
-  plocha přestavby

**PLOCHY A KORIDORY VEŘEJNĚ PROSPĚŠNÝCH STAVEB**

- |  |   |   |
|--|---|---|
|  stavby s předkupním právem (dle § 101 zák. 183/2006 Sb.) |  stavby s právem vykoupení (dle § 170 zák. 183/2006 Sb.) | <b>TECHNICKÁ INFRASTRUKTURA</b>   |
|  |   |  K1, K2, splašková kanalizace  |
|  |   |  DOPRAVNÍ INFRASTRUKTURA       |
|  |   |  MK1 koridor místní komunikace |

**PLOCHY A KORIDORY VEŘEJNĚ PROSPĚŠNÝCH OPATŘENÍ**

- |  |   |  |
|--|---|--|
|  stavby s předkupním právem (dle § 101 zák. 183/2006 Sb.) |  stavby s právem vykoupení (dle § 170 zák. 183/2006 Sb.) | <b>PRO ZALOŽENÍ PRVKŮ ÚSES</b>   |
|  |   |  Y - lokální biokoridor chybějící |