













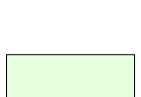





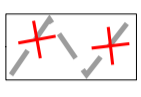

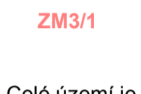
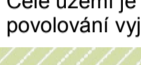



LEGENDA

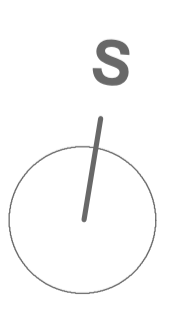
VYMEZENÍ ÚZEMÍ

-  hranice řešeného území (obce)
-  hranice katastrálního území
-  hranice zastavěného území k 1. 1. 2023

PLOCHY S ROZDÍLNÝM ZPŮSOBEM VYUŽITÍ dle vyhl. č. 501/2006 Sb.

- | | | |
|---|---|--|
|  |  | plochy bydlení (§4) |
|  |  | BH - plochy hromadného bydlení |
|  |  | BI - plochy individuálního bydlení |
|  |  | RZ - zahrádkářské kolonie (§5) |
|  |  | OV - plochy občanského vybavení (§6) |
|  |  | S - plochy smíšené obytné (§8) |
|  |  | DS - plochy silniční dopravy (§9) |
|  |  | V - plochy výroby a skladování (§11) |
|  |  | VS - plochy smíšené výrobní (§12) |
|  |  | plochy smíšené nezastavěného území (§17) |
|  |  | IZ - plochy specifické - izolační zeleň (§3, odst.4) |
|  | | průběh stávající kanalizační stoky |
|  | | rušená část místní komunikace MK1 |
|  | | lokality změny č.3 |

Celé území je zájmovým územím Ministerstva obrany z hlediska povolení vyjmenovaných druhů staveb.



ZMĚNA č. 3 ÚZEMNÍHO PLÁNU KOŠTANY
KOORDINAČNÍ VÝKRES (VÝŘEZ)

POŘIZOVATEL: Městský úřad Košťany, zastoupený Ing. arch. Zdeňkou Táborskou
 OBJEDNATEL: Město Košťany, zastoupeno starostou Tomášem Svádou

DATUM: září 2023 MĚŘÍTKO: 1 : 5 000

Podpis a autorizační razítko
 zpracovatel:
 Ing. Václav Jeteř Ph.D., autorizovaný architekt pro ÚP
 ČKA 03541

ZÁZNAM O ÚČINNOSTI

Správní orgán, který poslední změnu vydal:
 Zastupitelstvo obce Košťany

Datum nabytí účinnosti poslední změny:

Jméno a příjmení, funkce oprávněné úřední osoby pořizovatele:
 Ing. arch. Zdeňka Táborská

podpis oprávněné úřední osoby pořizovatele, otisk úředního razítka